








-  Dosso in argilla di delimitazione del Lotto VI
-  confine AIA
-  limite discarica (coincide con piede ricoprimento finale)
-  limite esterno rifiuti
-  limite interno dei rifiuti del Lotto VI
-  interfaccia (in sommità) con Lotto V (a Nord), Lotto IV (a Est) e Lotto III (a Sud)
-  interfaccia (al piede) con Lotto V (a Nord), Lotto IV (a Est) e Lotto III (a Sud)

SILPDUE s.r.l.		AB Green s.r.l.		CAVA LA BOLLA - ALESSANDRIA DISCARICA PER PIETRISCO FERROVIARIO CONTENENTE AMIANTO	
I.S.A.F. Via Paleocapa 19/2 - 17100 Savona TEL. 019-806914 FAX 019-802027 E-mail: isaf@isafsrl.it			GE Geotechnical Engineering Via Gian Domenico Cassini 21 - 10129 Torino TEL. 011-19715336 E-mail: mario.manassero@geotechnical-engineering.com		
Titolo Tavola: COPERTURA DELLA DISCARICA - LOTTO VI - PIANO QUOTATO				Tavola n. 52	REVISIONI N. Data Motivo 1 31/03/2025 EMISSIONE
Disegnatore: FP	Scala: grafica	N. Doc.: A23-008/T53	Nome file: T53.dwg	Formato: A2	